










Übersicht Verkehrsflächen

-  Fahrbereich bituminös
-  Fahrbereich bituminös nachbeschichtet
-  Parken Pflaster
-  Laubereich Pflaster
-  Beet
-  Baumstandorte Bestand
-  Baumstandorte geplant
-  Eingänge/ Zufahrten
-  Bestandsborde, - einbauen
-  Kartengrundlage
-  Ausbaueinde
-  Abbruch Treppenanlage

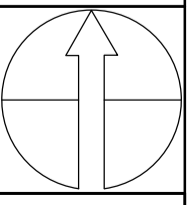
Übersicht Entwässerung

-  Straßenablauf geplant
-  Rinne/Band Betonsteinpflaster, 2-zeilig
-  1-zeilig

Übersicht Eingangssituation

-  Eingangssituation ebenerdig im Bestand
-  Eingangssituation ebenerdig geplant
-  Eingangssituation Stufe
-  Bereich Höhenanpassung am Gebäuderand

NUR GÜLTIG FÜR DIE KALKULATION!

Ausführungsplanung Hochstraße zw. KTP- Bahnstraße Gestaltungsplan	Plan Nr. 1	
	Blatt Nr. 1	
	M 1 : 250	
Planungsgruppe MWM Städtebau Verkehrsplanung Tiefbau	<small>Planerfasser: Dipl.-Ing. (FH) J. Siebenmorgen Datum: 04.01.2017 Unterschrift: Projekt: WIP30_00/YW</small>	